

CASTRUM CAPELLE ETS

**IL PONTE DI SAN MICHELE,
SOPRA E SOTTO**
Tra Paderno e Calusco d'Adda

Sabato 16 Maggio 2026.

Ritrovo alle Ore 14:30 al Parcheggio di Via Vittorio Emanuele II di Calusco d'Adda, n 1115, sp 166 (entrata da Via Monastero dei Verghi).

Percorso di 6 km con dislivello di 70 m.

L'itinerario che proponiamo può essere considerato una bella passeggiata o anche un'esperienza avventurosa se le nostre gambe, e non solo, ce lo permetteranno.



Falesia di Calusco d'Adda nel Ceppo dell'Adda

Lasciata la macchina ci dirigeremo in Via del Monastero dei Verghi, che ci permette di arrivare al Ponte di San Michele e transitare sul passaggio pedonale. Splendido il panorama con la Diga Vecchia di Paderno, la Chiesa di Santa Maria Addolorata e la Valle dell'Adda. Con molta attenzione dovremo attraversare la strada per riprendere la pedonale del lato opposto del Ponte: altro bel panorama sempre della valle fluviale con la Diga di Semenza, le opere idrauliche e la coreografia dei monti.



Il Ponte San Michele



La Valle dell'Adda



La Valle dell'Adda

Si ritorna sulla sponda bergamasca e, percorrendo la Via Marsala, si scende tranquillamente lungo la scarpata fluviale. Ci accolgono le spettacolari arcate del Ponte San Michele, progettato dall'ing. Jules Röthlisberger, entrato in servizio nel 1889.



L'Arcata in ferro del Ponte San Michele

A metà della discesa una deviazione permette di vedere una prima Falesia, la breve salita richiede un certo impegno (facoltativa). Si continua e si arriva ad un largo spazio con la Chiesetta dei Verghi costruita sul sedime di un antico monastero.



La Chiesetta dei Verghi


Faremo sosta. Nello spazio avremo tre possibilità: scendere per una breve ma erta scalinata che porta al fiume con vista della Diga Vecchia (tipo Poirée), la seconda di percorrere una sterrata che porta sempre al fiume per osservare la base del ponte, la terza ...rimanere a riposare.



La Diga Vecchia



La Diga Vecchia tipo Poirée con i pali di legno



Il Sentiero per Medolago

Si continua sulla sterrata in direzione di Medolago fino ad un quadrivio e, a destra, si scende verso l'Adda sulla Spiaggia dei Tre Corni, luogo che si racconta abbia ispirato Leonardo da Vinci per lo sfondo delle due versioni della *Vergine delle Rocce*.


Nella Valle dell'Adda:




Vedute dello spettacolare paesaggio in vista dei Tre Corni



Problema: si spera che la diga a monte non sia aperta per permetterci di arrivare sulla spiaggia per vedere il celebre panorama fluviale. Si ritorna sul sentiero lungo il percorso fatto all'andata. A destra altra salita, che però prevede un breve dislivello da superare con l'aiuto di una corda che permette di raggiungere la Grande Forra (facoltativo). Si scende con molta attenzione e si riprende il sentiero fatto all'andata per tornare al parcheggio.



Particolare del Canyon



Nella Forra



informazioni e coordinamento prima e durante l'uscita: **3389213848 - 3406987249**

[Scheda a cura di Gianluigi Nava con i contributi di Paolo e Anna]

sito: <https://www.castrumcapelle.org>

Facebook: [@castrum capelle](https://www.facebook.com/castrumcapelle)

contatti: castellodibergamo@gmail.com

Castrum Capelle ETS: 163958 (26/01/2026)



La Vergine delle Rocce di Leonardo da Vinci