

sito:  
<https://www.castrumcapelle.org>  
 facebook: @castrumcapelle  
 contatti:  
[castellodibergamo@gmail.com](mailto:castellodibergamo@gmail.com)



## ...A CACCIA DI TORRI E CASTELLI...DEL TERRITORIO DEL PARCO DEI COLLI DI BERGAMO

**Sabato 29 Maggio 2021 - ALME' (4)**

**RITROVO ORE 16:00 AL SAGRATO DELLA VECCHIA PARROCCHIALE DI ALME' in piazza S. Giovanni B. (PARCHEGGI IN ZONA)**

**TEMPO PERCORRENZA CIRCA 2:30 ORE**

**Prenotazioni: Francesco 3406987249**

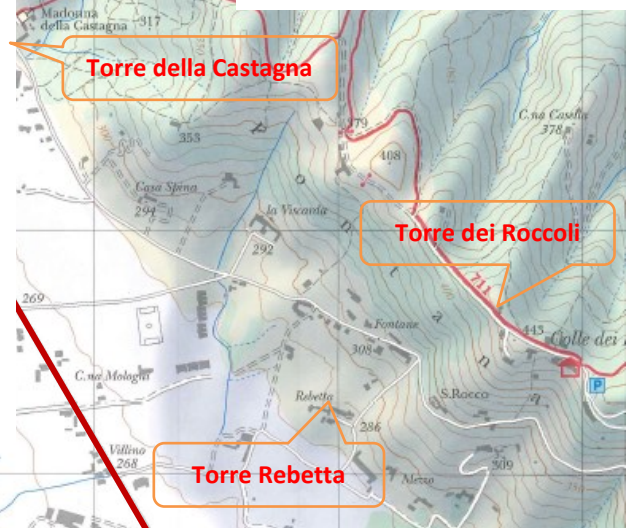
**Linuccia 3299681644**

**castellodibergamo@gmail.com**

**OBBLIGO MASCHERINA E DISTANZIAMENTO 1 M.**



**Gruppo Promotore Ecomuseo dei Vasi di Bergamo**



**Parco dei Colli di Bergamo**



**Ponte di Briolo**



**Bergamo, Porta S. Alessandro**

Il toponimo Almè deriverebbe da *Lemine*.

Resti di abitazioni preistoriche su palafitta sono stati rinvenuti sulle sponde del fiume Brembo e nella piana del Petosino.

Dopo Liguri e Etruschi sono arrivati i Galli Cenomani V-IV sec. a.C., ma l'insediamento principale è quello romano, il *pagus Lemennis*, sia per la vicinanza a Bergamo, sia per la costruzione della via militare Rezia che raggiungeva il Nord Europa passando per Como.

La successiva *Curtis Lemennis* Longobarda, VI sec. faceva parte del *ducato di Bergamo*. Nel VIII sec. i Franchi cedono il *beneficium* ai conti Gisalbertini di Bergamo, che lo cedono successivamente al Vescovo di Bergamo e quindi ai monaci di Astino (1234).

1230 Almè è Comune, e il suo territorio, che si estendeva fino a Stabello di Zogno, è diviso tra Colleoni, La Crotta e Vescovo di Bergamo per lasciti e acquisizioni dai conti Gisalbertini.

1331 gli Statuti di Bergamo lo indicano come *Lemen in Plano* unito a Villa d'Almè.

1353 risulta Comune autonomo fino alla aggregazione a Bergamo del 1809.

Nel XIV sec. Almè fu ghibellino e quindi soggetto alle incursioni guelfe.

Il crollo del ponte di Lemine sul Brembo nel 1493 segnò il declino del territorio, che è ora soggetto alla Repubblica di Venezia.

Del 1592 è la strada Priula di collegamento con la Valtellina e i Grigioni che ha assicurato fino ad oggi uno sviluppo economico e sociale nella Valle, compreso Almè.

Solo nel 1948 il Comune riottiene l'autonomia da Villa d'Almè.

Del 1906 è il collegamento ferroviario con Bergamo.

### AREA ARCHEOLOGICA DEL PETOSINO



Nella piana argillosa del Petosino sono stati fatti alcuni ritrovamenti importanti dell'età del bronzo.

### CHIESA DI S. MARIA



Vecchia parrocchiale citata a partire dal XV sec.

### CASERMA



In via Baluardo, presumibile presidio militare del periodo veneto.

### TORRE S. MICHELE



Già dei Conti Gisalbertini poi dei Colleoni, ramo del Condottiero Bartolomeo, del XI-XIII sec. protetta da fossato e mozzata, base in conci squadri di arenaria, aperture postume in rottura. Faceva parte presumibilmente del vicino castello.



### CASTELLO GISALBERTINI





(foto IBI)



I conti Gisalbertini furono una delle famiglie residenti più influenti del periodo Carolingio Lombardo, con estensione fino nel Cremonese e esponenti a Roma. Abbandonarono Almè donando e cedendo le proprietà, soprattutto al Vescovo di Bergamo.

Il confronto delle foto evidenzia le alterazioni subite nelle aperture. Subì le sorti della adiacente Chiesa di S. Michele.

### CHIESA S. MICHELE




Del XI-XIX sec. I conti Gisalbertini la donano nel 1045 al Monastero di S. Paolo d'Argon. Nel 1113 passa al Capitolo della Cattedrale di S. Alessandro. Nel 1174, su richiesta di Alberto e Carpillione Colleoni con Alessandro De La Crotta viene confermata Chiesa Battesi-

male dal Vescovo Guala. Affreschi del XIV-XVI sec. Il campanile è un sopralzo della Torre del Castello dei Gisalbertini adiacente. Il portico antistante fu demolito nel 1832.

**TORRE D'ORO**



(foto IBI)



Del XIII sec. alta ora 12 m. con 3 piani di impalcati di legno. Murature in ciottoli di fiume disposti a spina pesce. Presenta aperture originali.

**BORGO FORTIFICATO**



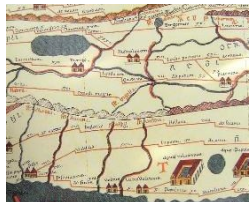
Casa torre e edifici medioevali d'impianto fortificato lungo la via romana Rezia.

**CASTELLO VAGLIETTI**



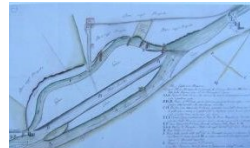

I suoi ruderi furono demoliti nel 1969.

**VIA REZIA**



La Carta Peutingeriana riporta il tracciato della via militare romana Rezia che collegava Aquileia con l'Europa del Nord passando per Como.

**PONTE LEMINE**



Detto dopo il crollo della Regina, di epoca Traianea, Il sec., lungo la via Rezia verso Como e il Nord Europa, crollato nel 1268 (2 archi) ricostruito e rovinato il 31 Agosto 1493 (5 archi). Era lungo 180, largo 6 e alto 24 m., con 8 arconi di cui 2 di 21 m. di luce. La ricostruzione grafica è di E. Fornoni. Il Lotto ne dipinge i ruderi nel paesaggio di una Sacra Famiglia ora alla Accademia Carrara.

I collegamenti con la Valle Imagna vennero a lungo garantiti, da un traghetto a filo che collegava le sponde del fiume. Solo nel 1685) viene costruito il nuovo ponte di Almenno per la Valle Imagna.

**RESTI DEL PORTO**



Lungo il fiume presumibili resti dell'imbarcadere cinquecentesco di attraversamento.

**ARA DEDICATA AL DIO SILVANO**



«Martia lis reburri V.S.L.M. – P.F. et hygia Silvano» di epoca romana, rinvenuta in zona, ora al Museo Archeologico di Bergamo.

**SARCOFAGO**

Di epoca romana e reimpiegato in epoca longobarda.

**CASA FORTE OVEST**



Antica torre medievale di cui rimane il basamento. La muratura era in ciottoli di fiume a spina pesce racchiusa da cantonali in conci di arenaria.

**VICOLI MEDIEVALI**



Racchiusi tra muri in borlanti di fiume che

recingevano i broli coltivati.

**TORRE DI S. FERMO**



Del XI-XIII sec. (sorta secondo la leggenda sul luogo del suo martirio) alta ora 13 m., base e spigoli in conci squadrati di arenaria, elevati in bor-

lanti fiume a spina pesce, monofore in conci di arenaria originali, tetto postumo. La pavimentazione della piazza antistante è recente.

**CASA FORTE**



**CASA FORTE**



**CASA FORTE**



Massiccia costruzione fortificata in pietra.

**BORGHETTO**



Antico nucleo fortificato rurale di impianto medievale.

**CASA FORTE EST**



In piazza S. Giovanni B., isolata, del XII-XIII sec. in vista del Castello Breno, restaurata dagli Alpini come sede sezionale.

**CASTELLO DEL MONTE UBIONE**



Sulla cima del monte sorgeva un castello.

**CASTELLO BRENO**



XII sec., fu dei conti di Calusco, è citato da Mosè del Brolo nel *liber pergaminus*, nel 1267 passa alla Chiesa di S. Alessandro M. di Bergamo, modificato nel 1408 da Pandolfo Malatesta ma poi demolito dai Veneziani. Rimangono resti murari nel terrapieno dell'attuale Santuario detto di Sombreno che ingloba forse anche la antica Cappella del Castello.



**VILLA ODONI MISMETTI**



Del XVIII sec., ospito' Alessandro Manzoni durante la scrittura dei *Promessi Sposi*.

**CASA MAZZI**



Dimora di Angelo Mazzi, noto grande studioso della Bergamo medievale.

(scheda F. Gilardi 2021, organizzazione L. Ghilardi)