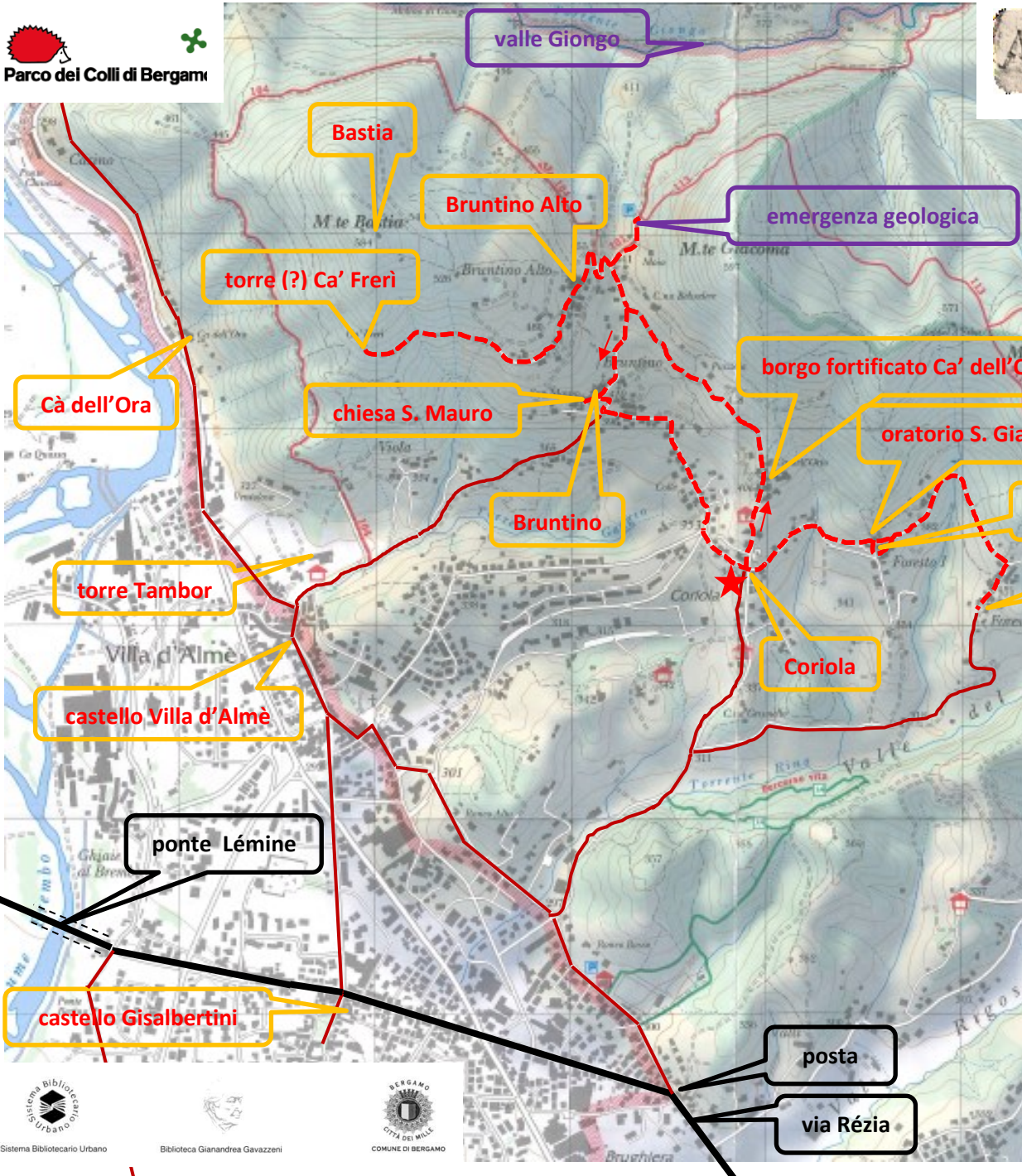


Castrum Capelle onlus

sito: <https://www.castrumcapelle.org>  
facebook: [@castrumcapelle](https://www.facebook.com/castrumcapelle)  
contatti: [castellodibergamo@gmail.com](mailto:castellodibergamo@gmail.com)



*...a caccia di torri e castelli...del territorio del Parco dei Colli di Bergamo*

**Sabato 22 Agosto 2020**

**(9) BRUNTINO**

*Partenza ore 15:00 dal Sagrato della Chiesa del Sacro Cuore di Coriola, frazione di Villa d'Almè (★)*

**TEMPO PERCORRENZA CIRCA 3:00 ORE**

**GRATUITA - PRENOTAZIONI MASSIMO 15 PERSONE:**

*per tel. al n 3406987249 (Francesco) oppure tramite*

*mail: [castellodibergamo@gmail.com](mailto:castellodibergamo@gmail.com)*

***obbligo mascherina e distanziamento di 1 m.***

posta

via Rézia

## LOCALITA' BRUNTINO

Territorio di Villa d'Almè, è legato alle vicende della piana di Lémine, ma anche a quelle del monte Canto Alto che era presidiato da un castello, e dai collegamenti con la valle Brembana prima della costruzione nel 1593 della strada Priula. Nel 1560 Bruntino risulta dotato di Statuto e quindi autonomo tranne che per la parrocchia a Villa d'Almè.

I nuclei abitati sparsi si presentano nei tipi montani e fortificati, con murature in pietrame e tetti in coppi.

## CORIOLA, CHIESA DEL SACRO CUORE



Progettata nel 1934 dall'ing. G.F. Mazzoleni, fu terminata già l'anno successivo, grazie alla determinazione del Parroco e soprattutto al duro lavoro dei bruntinesi. L'erezione della Chiesa consentì nel 1943 la costituzione della parrocchia di Bruntino.

## CA' DELL'ORTO




Nucleo montano fortificato con porta di accesso e caseggiati in muratura trasformati nel tempo ma che conservano l'impianto antico. C'è anche

un oratorio di Sant'Antonio ora sconsacrato. Qui nacque Antonio Gasparini, patriota risorgimentale assassinato dagli austriaci nel 1848 nella fossa del Castello di Trento del Buonconsiglio.

## MONTE BASTIA



Luogo presumibilmente fortificato e di ritrovamenti archeologici.




## TORRE (?) CA' FRERI'



Presumibile torre avamposto della Bastia poi trasformata in roccolo e ora diventata abitazione con annesso bed&breakfast. Ai piedi dell'altura troviamo la torre Tambor e Cà dell'Ora.

## VALLE GIONGO



Il torrente Giongo nasce a sud del Canto Alto e confluisce dopo 4 km nel Brembo a Botta di Sedrina. La valle del Giongo è uno dei luoghi di maggiore interesse naturalistico delle basse Orobie.

## EMERGENZA GEOLOGICA



Formazione rocciosa scoperta particolarmente friabile.

## BRUNTINO ALTO






### CHIESA DI S. MAURO



anche la sagrestia del 1856. La chiesa è meta di numerosi fedeli anche dei paesi limitrofi, in occasione della festa di San Mauro del 15 gennaio, con la tradizionale sagra dei biligòcc (castagne affumicate).

### BRUNTINO



### BORGO FORTIFICATO FORESTO I (DI QUA)



Borgo fortificato in muratura di pietrame locale con androne di accesso e tipiche lobbie di legno.

Eretta sulla fine del '500, dopo la peste,, dedicata alla Visitazione di Maria a Elisabetta, vide la devozione dei fedeli a San Mauro abate a partire dal 1780. Il campanile è successivo, come

E' il nucleo maggiore, presenta un impianto con percorsi interni protetti e paramenti murari arricchiti di portali e cornici di finestre in masselli di pietra lavorata.




risalita e conserva la strada protetta interna.

**CASATORRE A FORESTO I (?)**



Pesantemente alterata conserva la volumetria presumibile di una casatorre che si eleva sopra il borgo fortificato. Di interesse la strada protetta interna su cui affacciano antichi caseggiati con loggiati di legno in parte alterati.



Nucleo fortificato che domina la ripida via di

**SANTELLA DI FORESTO I**



Frammento di affresco votivo di notevole qualità attribuibile alla scuola dei Bembo (?).

**ORATORIO DI S. GIACOMO**



Sconsacrato, del 1705, presentava un portico demolito nel 1984 per allargare la strada.

**FORESTO II (DI LA')**



Nucleo di case rurali di montagna abitate presumibilmente da boscaioli e cacciatori

**TORRE DI FORESTO II**



Le aperture sono evidentemente postume come anche il balcone di cemento e il tetto sporgente, ma si tratta della torre di difesa della ripida strada antica di risalita al nucleo montano. Da notare i cantonali in pietra squadrata mentre l'intonaco copre la muratura presumibilmente in pietrame.

**CASTELLO DEL CANTO ALTO** (nb: escluso dalla visita guidata)



Il monte Canto Alto in passato era chiamato Piz Dent o Pizzidente. Il Canto Alto è una montagna delle Prealpi Bergamasche alta 1146 m. Si trova all'interno del Parco dei Colli, sopra il paese di Sorisole, al confine con il comune di Zogno. È l'ultima elevazione della dorsale che separa i corsi dei fiumi Brembo e Serio. La cima ha una posizione strategica in quanto domina sia la valle Brembana che la piana di Bergamo. Del castello difensivo medievale non rimangono che alcune tracce murarie visibili nella cappella alpina ipogea.

(f. gilardi 2020)