



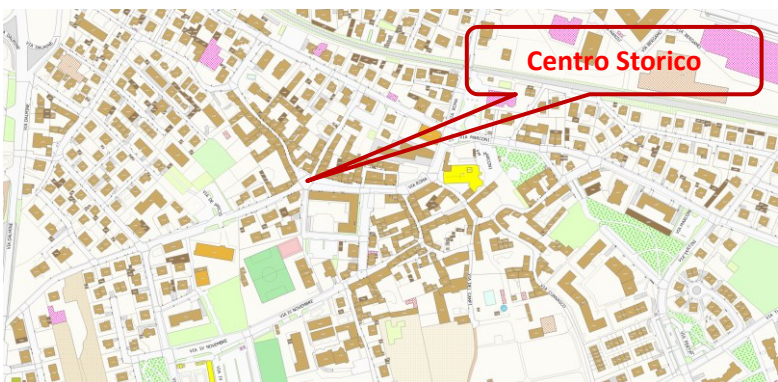
Castello Marigolda



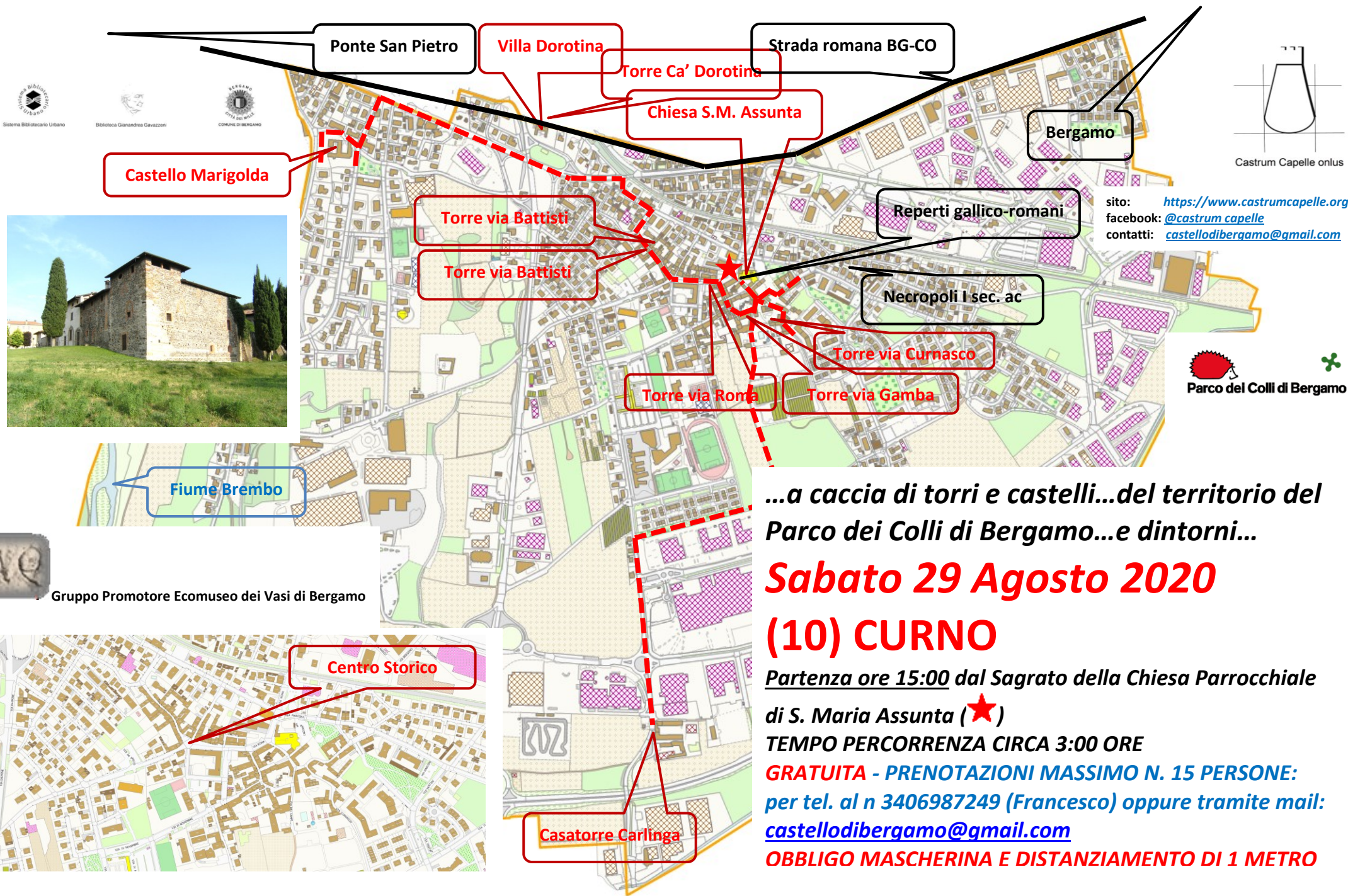
Fiume Brembo



Gruppo Promotore Ecomuseo dei Vasi di Bergamo



Centro Storico



Ponte San Pietro

Villa Dorotina

Strada romana BG-CO

Torre Ca' Dorotina

Chiesa S.M. Assunta

Bergamo

Torre via Battisti

Torre via Battisti

Reperti gallico-romani

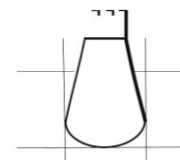
Necropoli I sec. ac

Torre via Curnasco

Torre via Roma

Torre via Gamba

Casatorre Carlinga



Castrum Capelle onlus

sito: <https://www.castrumcapelle.org>
facebook: [@castrumcapelle](https://www.facebook.com/castrumcapelle)
contatti: castellodibergamo@gmail.com



...a caccia di torri e castelli...del territorio del Parco dei Colli di Bergamo...e dintorni...

Sabato 29 Agosto 2020
(10) CURNO

Partenza ore 15:00 dal Sagrato della Chiesa Parrocchiale di S. Maria Assunta (★)

TEMPO PERCORRENZA CIRCA 3:00 ORE

GRATUITA - PRENOTAZIONI MASSIMO N. 15 PERSONE:
per tel. al n 3406987249 (Francesco) oppure tramite mail:
castellodibergamo@gmail.com

OBBLIGO MASCHERINA E DISTANZIAMENTO DI 1 METRO

CURNO

Il nome di Curno dovrebbe derivare dal latino "Cornus" = corniolo, cespuglio di legno assai duro dalla corteccia rosso sbiadita che si trovava in grande abbondanza nella parte bassa del paese, oppure da "Curen", voce tartara che significa campo. Lo studioso Flecchia asserisce che il nome "Curno" è di origine ligure poichè da Curno è derivato il nome Curnasco, il cui suffisso "asco" è di netta e chiara origine ligure. Reperti archeologici risalgono all'età del bronzo. I primi villaggi sorsero lungo il Brembo come confermato da resti di palafitte. Curno è sorta storicamente tra la fine del I secolo a.C. e la metà del I secolo d.C., come confermato da scoperte (1968) di una necropoli a incisione di epoca Augustea-Tiberiana, di un'epigrafe funeraria e di un ripostiglio di vasellame con numerosi oggetti d'adorno di bronzo. Forse Curno fu accampamento romano. 857: esistevano alcune terre regie (appartenenti all'Impe-

ratore e che venivano affidate ai Vescovi) di cui una venne affidata al Vescovo di Bergamo Garibaldo.

974: l'Imperatore di Ravenna concesse alcune terre di Curno al Vescovo di Bergamo.

1319: Giacomino De Longhi - figlio di Giacomo, nipote del Cardinale, donò a sua madre molti beni che possedeva a Curno.

1456: il territorio di Curno appare suddiviso da tre proprietari ognuno dei quali aveva dei confini ben segnati da lapidi.

1472: Bartolomeo Colleoni fa costruire la Roggia Curna; il Colleoni intervenne a Curno per sedare una rivolta con uccisioni scoppiata tra i vari proprietari di terre.

1835: da Bergamo partì un corteo guidato dal Vescovo al grido di "Pace e misericordia" e per notte il primo giorno a Curno.

1927-1947: fusione di Curno, Dorotina e Moz-zo nell'unico comune dal toponimo "Curdomo".

Le frazioni risultano: Carlenga, Dorotina, Cassinett, Stalecc, Consorze, Contradel, Crozette, Furnass,

Sere', Laander, Merena,

CHIESA S. MARIA ASSUNTA

Del XIII sec., radicalmente trasformata nel XVII.

CENTRO STORICO





Si presenta come un sistema articolato di edifici agricoli a corte riadattati ora ad abitazioni. Interessanti le vie racchiuse da muri in ciottoli di fiume (borlanti) che oltre a proteggere i coltivi avevano probabilmente anche una funzione difensiva.

TORRE VIA CURNASCO



Torre presumibilmente medievale molto rimaneggiata nel coronamento ad altana nove-

centesco e nelle aperture neogotiche.

TORRE VIA GAMBA



Non restano che parte dei cantonali in conci di arenaria gialla di questa torre medievale inglobati in edificio agricolo.

TORRE VIA ROMA



Databile XIII sec. faceva parte di un complesso recintato più ampio e ha subito varie trasformazioni nelle aperture. Di 4 piani, a pianta quadrata, presenta tipici basamento e cantonali in conci di arenaria gialla e paramenti in ciottoli posati a spina pesce.

TORRE VIA BATTISTI (?)



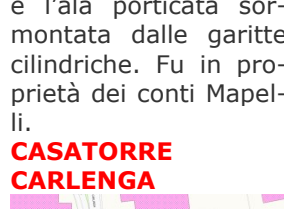
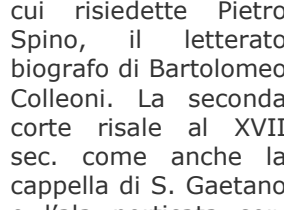
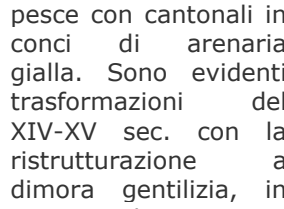
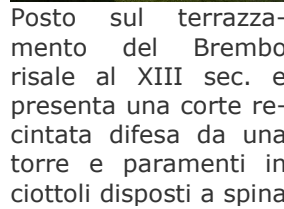
Presunta torre medievale trasformata in colombera.

TORRE INTERNA VIA BATTISTI



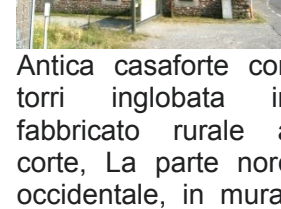
Torre difensiva di complesso a 2 corti lungo tracciato antico. Di 4 piani, a pianta quadrata, presenta basamento e cantonali in conci bugnati e listati e paramento in ciottoli a lisca pesce. Alcune finestre ad arco ribassato presentano contorni in conci bugnati e listati di arenaria grigia.

CASTELLO DELLA MARIGOLDA



Posto sul terrazzamento del Brembo risale al XIII sec. e presenta una corte recintata difesa da una torre e paramenti in ciottoli disposti a spina pesce con cantonali in conci di arenaria gialla. Sono evidenti trasformazioni del XIV-XV sec. con la ristrutturazione a dimora gentilizia, in cui risiedette Pietro Spino, il letterato biografo di Bartolomeo Colleoni. La seconda corte risale al XVII sec. come anche la cappella di S. Gaetano e l'ala porticata sormontata dalle garitte cilindriche. Fu in proprietà dei conti Mapelli.

CASATORRE CARLENGA



Antica casaforte con torri inglobata in fabbricato rurale a corte, La parte nord occidentale, in muratura di conci di arenaria gialla, è databile XIII sec. con trasformazioni del XIV sec.

(portale gotico a conci pentagonali) e del XVI (finestre). La cornice della torre con modanature di cotto può collocarsi al XV sec.

NECROPOLI I SEC. AC.

Necropoli romana scoperta nel 1968 in località Case Basse.

RIPOSTIGLIO GALLICO-ROMANO

Ripostiglio di oggetti gallico-romani scoperto in Campo Broletto (luogo antico Broletto comunale?).

VILLA DOROTINA

Detta Ca' Dorotina, è dotata di un portico con loggiato, frequentata da Gaetano Donizetti.

TORRE CA' DOROTINA



Fu inglobata da cascinale e presidiava la strada Bergamo-Como.

(f. gilardi 2020)