


CASTRUM CAPELLE ONLUS

## Da MARNE a FILAGO

**Sabato 5 Aprile 2025.**

**Ritrovo alle Ore 14:00 in Piazza  
Papa Giovanni XXIII° a Marne di  
Filago.**

Percorso di circa 8 Km, in pianura.



*I volumi sulla storia di Filago*

Carlo Peroni ci accompagnerà alla scoperta di Filago con la sua frazione Marne, mete della nostra uscita. Percorreremo l'itinerario, alla scoperta delle sue principali emergenze architettoniche e ambientali. Per chi vuole saperne di più rimandiamo ai tre volumi, ...con più di mille pagine..., di Gabriele Medolago, Vincenzo Malvestiti e Roberto Marra, edito dal Comune di Filago nel 2016.

La partenza è da Marne, a poca distanza è ubicata la Chiesa di San Bartolomeo,

documentata dal 1186 come testimonia la presenza dell'abside romanica. Rifacimenti nel XVI sec. e all'inizio del secolo scorso prima con V. Muzio e poi con E. Fornoni (prevista visita agli interni).



*Complesso di San Bartolomeo a Marne*



*L'abside di San Bartolomeo*



*Ricostruzione dell'antica chiesa di San Bartolomeo (pannello comunale)*

A poca distanza è presente lo scenografico Castello in posizione strategica tra Fiume Brembo e Torrente Dordo: spettacolare la forra. Nato probabilmente sul sedime di una costruzione romana, fu riedificato in epoca medievale e poi distrutto da Pandolfo Malatesta all'inizio del XV sec. Venne riedificato dalla famiglia Avogadri, poi Bartolomeo Colleoni ne fece una sua residenza. La storia continua fino ad arrivare alla nuova ricostruzione della fine dell'ottocento ...da vedere!



*Il castello di Marne*

Percorrendo la scalinata scenderemo sulla riva del Fiume Brembo con la particolare forra scavata nel Ceppo del Brembo. Continueremo sulla pedonale lungo il fiume,


verso nord per osservare quello che rimane del Ponte Corvo, di probabile origine romana, documentato dal XIV sec.



*Scalinata di discesa al Fiume Brembo*



*Il Fiume Brembo*



*Resti del Pilone Centrale del Ponte Corvo*



Opere idrauliche lungo il Fiume Brembo



La passerella pedonale Filago a Osio Sotto

Lungo il percorso si osservano diverse strutture idrauliche, spicca la condotta del Canale Adda-Serio e la derivazione della Roggia Masnada che scavalca il Fiume Brembo. Più avanti la Passerella operaia che collega Filago a Osio, sorta nella metà dell'Ottocento e ricostruita nel 1920, è stata realizzata per facilitare il passaggio degli operai della Rasica. Siamo a Filago, spicca la Parrocchiale su uno sperone con bel panorama sull'Isola bergamasca. Più avanti il Palazzo Agliardi, ora sede Comunale, e la Chiesa di San Rocco. Il percorso procede sui terrazzi lasciati dal Fiume Brembo, altre opere idrauliche e, più avanti, sulla riva del Dordo, entreremo nell'area del Parco che ci riporta a Marne. Rientrati in paese, da osservare, dopo la Cappella della Madonna di Fatima, un ultimo complesso medievale con la torre *Colombera* e altre emergenze recuperate.

informazioni e coordinamento prima e durante l'uscita: 3389213848 - 3406987249



Palazzo Agliardi a Filago



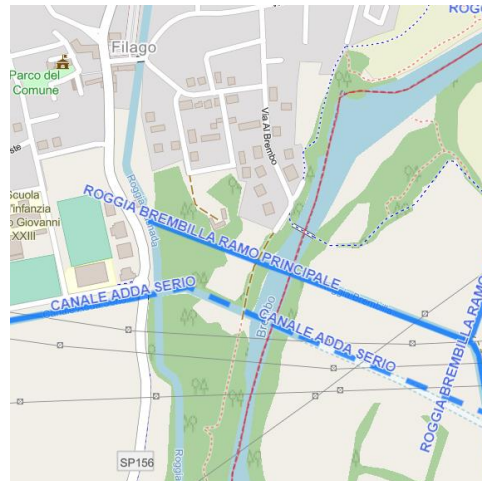
Chiesa di San Rocco a Filago



Portale della Chiesa di San Rocco



Le condotte del Canale Adda Serio



Mappa dei Canali del Consorzio di Bonifica MPB



Il Parco del Torrente Dordo



Il Torrente Dordo



Torre Colombera a Marne

[Scheda a cura di Gianluigi Nava]

sito: <https://www.castrumcapelle.org>

Facebook: [@castrum capelle](https://www.facebook.com/castrumcapelle)

contatti: [castellodibergamo@gmail.com](mailto:castellodibergamo@gmail.com)

