


**Avventurosa !!! visita alle
GALLERIE DI CONTROMINA
al CASTELLO DI BERGAMO
con il Gruppo Speleologico
Bergamasco 'Le nottole'**

Domenica 6 Novembre 2022

Ritrovo alla Casa del Castellano.

**Ore 9:30, 10:00, 10:30, 11:00 discesa
assistita per gruppi nei Cunicoli di
Contromina della Torre Castagneta.**




Cunicolo Ovest verso la Torre Belvedere

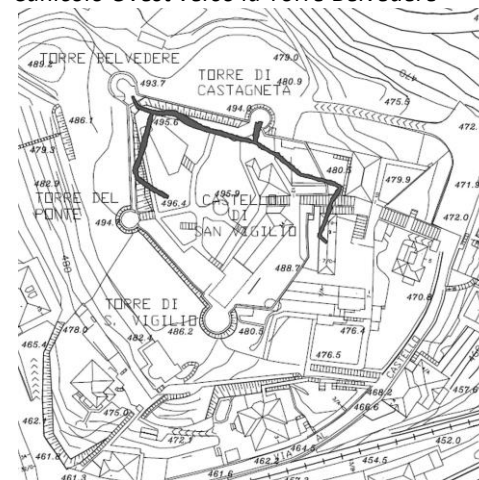
Grazie alla collaborazione e all'intervento del Gruppo Speleologico le Nottole, che anticipatamente ringraziamo, siamo a presentarvi un'interessante iniziativa volta alla scoperta dei *Cunicoli di Contromina* della Torre Castagneta del Castello di Bergamo in San Vigilio.

Tra storia e storie dei nostri giorni del nostro fortilizio, un particolare interesse hanno sempre destato i cosiddetti sotterranei e gli accessi alle torri della fortificazione. Fino a pochi decenni or sono risultavano aperti al pubblico quelli della torre detta Ponte e di quella chiamata Belvedere, con accessi dalla Piazza Superiore, ora rimane liberamente aperto al pubblico solo quello della Torre Castagneta che, se anche alterato nella sua struttura, permette l'entrata dalla Piazza Superiore e l'uscita nel Parco (evidentemente non originale ma realizzata in rottura negli anni '60) e di osservarne l'architettura militare con le cannoniere sovrapposte. Grazie alle ricerche delle Nottole del 1975 è stato trovato un accesso da un pozzetto posto alla base di questa Torre Castagneta che scendendo per due metri permette l'ingresso a un Cunicolo con due diramazioni: una volge verso la torre Belvedere, è parallela alla cortina per 30 metri, è *a misura d'uomo*, poi franamenti impediscono di proseguire. Nelle vicinanze della Torre Belvedere parte un secondo ramo, sempre di buone dimensioni, a gomito verso Sud per 34 metri che dirige verso il centro della Piazza Superiore. Il ramo opposto, (31 m) che parte dalla torre di Castagneta è probabilmente quello detto *di Contromina*, punta verso la casa del Capitano e piega verso le Casermette (attuale struttura ricettiva posta di fronte alla casa del Castellano) e doveva presumibilmente uscire all'esterno.

Dell'esistenza di un collegamento con Città Alta permangono dubbi: si conosce della strada coperta (1607-1616) che forse aveva sfruttato un antico passaggio, distrutta dai francesi, mentre nei documenti si fa accenno anche a un altro cunicolo detto *di Mina* scavato nel 1513 dagli spagnoli durante un attacco al Castello.



Cunicolo Ovest verso la Torre Belvedere



Mapa delle Gallerie sotterranee conosciute



Cunicolo Est verso le Casermette (attuale Relais)

[Le notizie della scheda e le foto sono tratti dal testo: B. SIGNORELLI, M. GLANZER, *I sotterranei del castello di San Vigilio*, 2010]

sito: <https://www.castrumcapelle.org>
Facebook: [@castrum capelle](https://www.facebook.com/castrumcapelle)
contatti: castellodibergamo@gmail.com

**VISITA GRATUITA MA CON
PRENOTAZIONE OBBLIGATORIA (max 28
persone)**

Per tel.: 3406987249 (Francesco);

o e-mail: castellodibergamo@gmail.com

**nb: si prevedono 4 gruppi di max 7
persone, ogni visita ha una durata di circa
25 minuti.**

**Richiesti calzature e abbigliamento idonei,
caschetti e torce elettriche vengono forniti
dal Gruppo Speleologico.**

La visita ha luogo anche in caso di pioggia.